1. sz. melléklet Érsekcsanád Község Önkormányzata Képviselő-testületének településkép védelméről szóló 23/2017. (XII.19.) számú önkormányzati rendeletéhez

Településképi szempontból meghatározó területek lehatárolása

Jelmagyarázat:

Belterület meghatározó területek

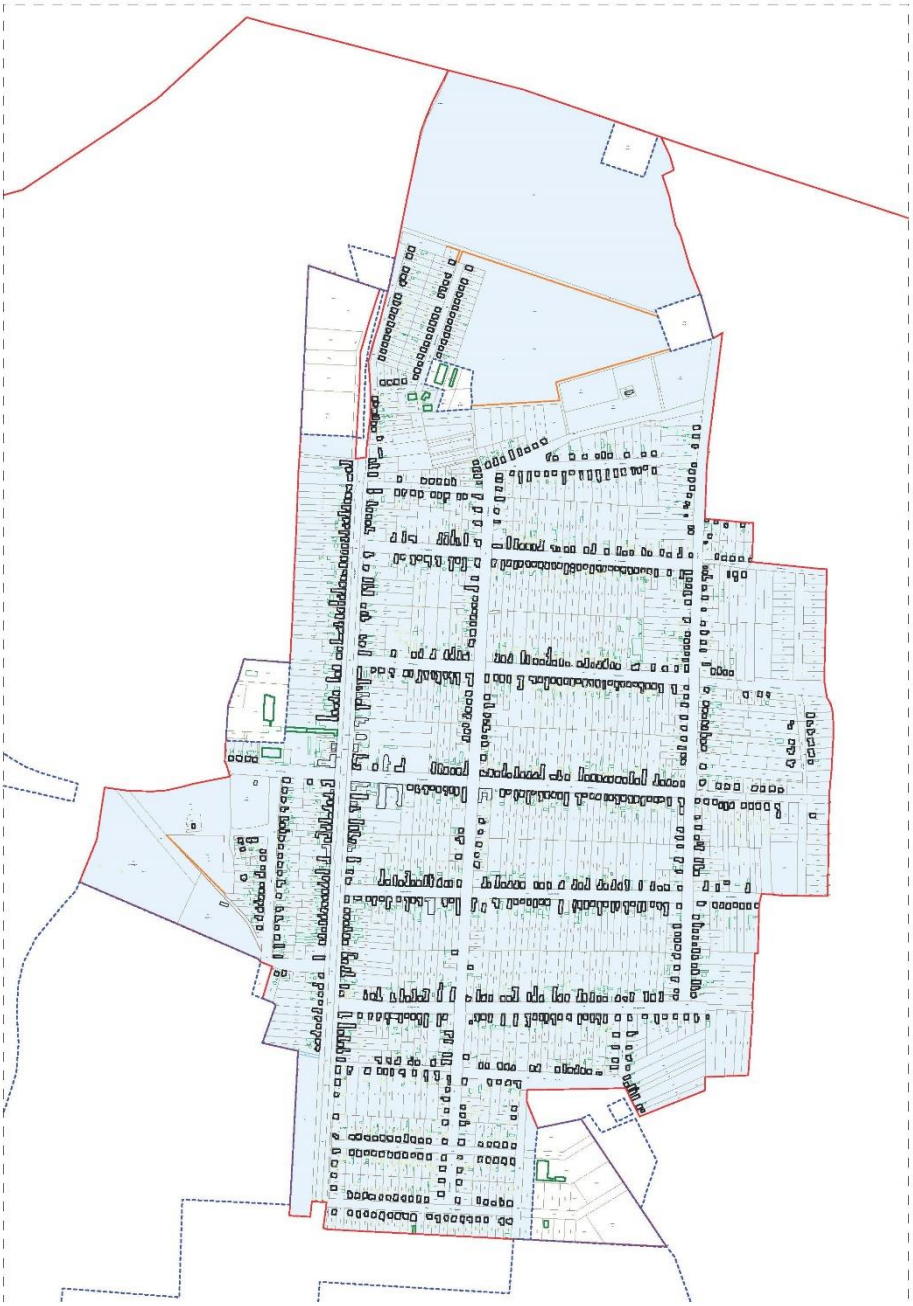

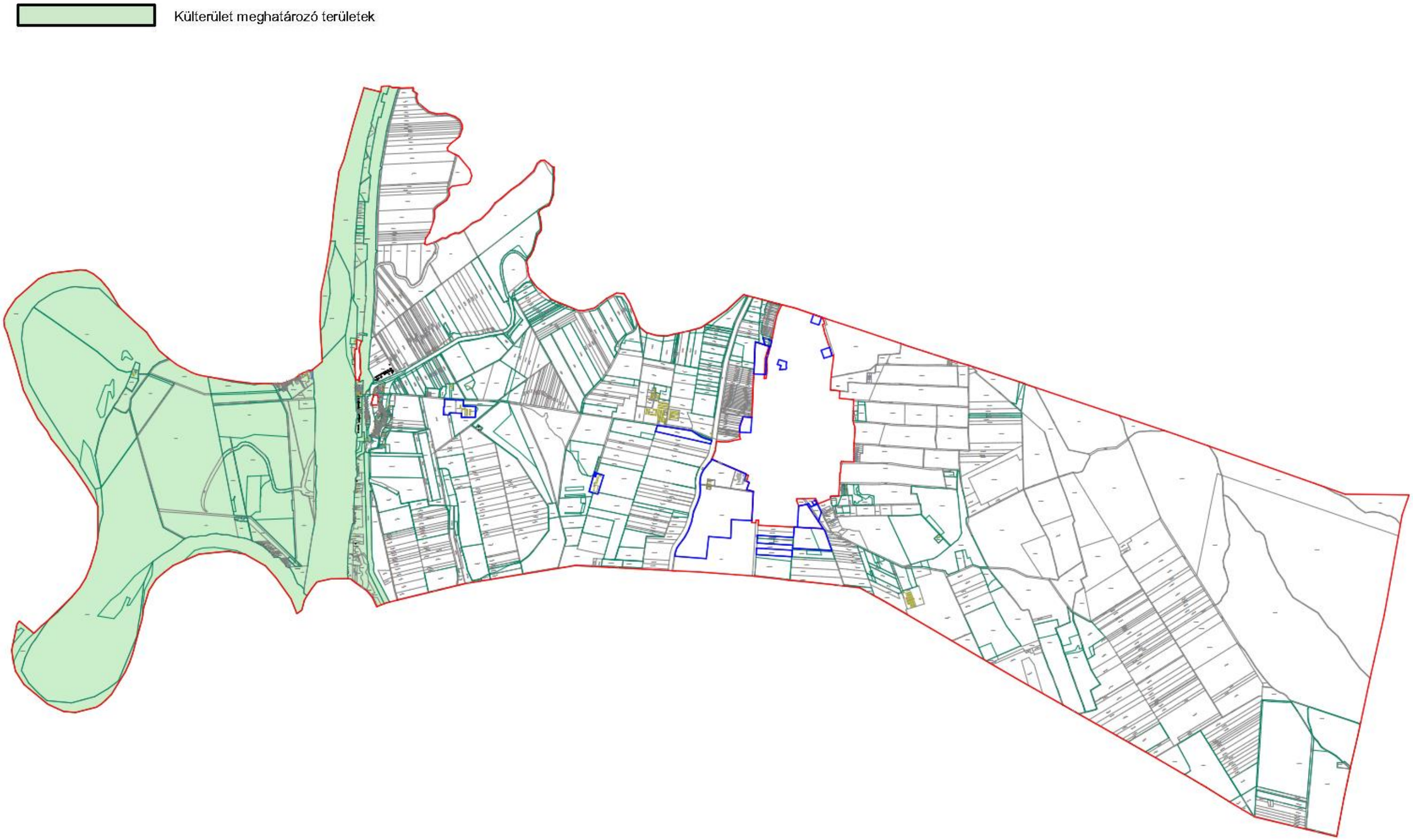
Külterület meghatározó területek

2. sz. melléklet Érsekcsanád Község Önkormányzata Képviselő-testületének településkép védelméről szóló 23/2017. (XII.19.) számú önkormányzati rendeletéhez

Helyi egyedi védett értékek meghatározása

Megnevezés	Cím	helyrajzi szám
Római katolikus templom	Dózsa György út	383/1 hrsz
Plébánia	Dózsa György út 81.	383/3 hrsz
Református templom	Deák Ferenc u.	385 hrsz
Parókia	Deák Ferenc u. 12.	385 hrsz
Kálvária	Deák Ferenc utca	731 hrsz
Községháza	Dózsa György út 77.	387 hrsz
Könyvtár utcai homlokzat a bejárati kapuval	Dózsa György út 52.	782 hrsz
Művelődési ház	Hunyadi János u. 17.	490 hrsz
Lakóház	Petőfi Sándor u. 1.	286/4 hrsz.
Lakóház	Deák Ferenc u. 29.	405/2 hrsz
Lakóház	Deák Ferenc u. 64.	360/1 hrsz
Lakóház	Széchenyi István u. 4.	586 hrsz
Lakóház	Széchenyi István u. 14.	582/1 hrsz
Lakóház	Széchenyi István u. 16.	580/3 hrsz
Lakóház	Petőfi Sándor u. 26.	264 hrsz
Lakóház	Dózsa György út. 82.	808 hrsz

3. sz. melléklet Érsekcsanád Község Önkormányzata Képviselő-testületének településkép védelméről szóló 23/2017. (XII.19.) számú önkormányzati rendeletéhez

A teljes település ellátását biztosító felszíni energiaellátási és elektronikus hírközlési sajátos építmények, műtárgyak (továbbiakban: hírközlési műtárgyak) elhelyezésére elsősorban alkalmas és nem alkalmas területek lehatárolása

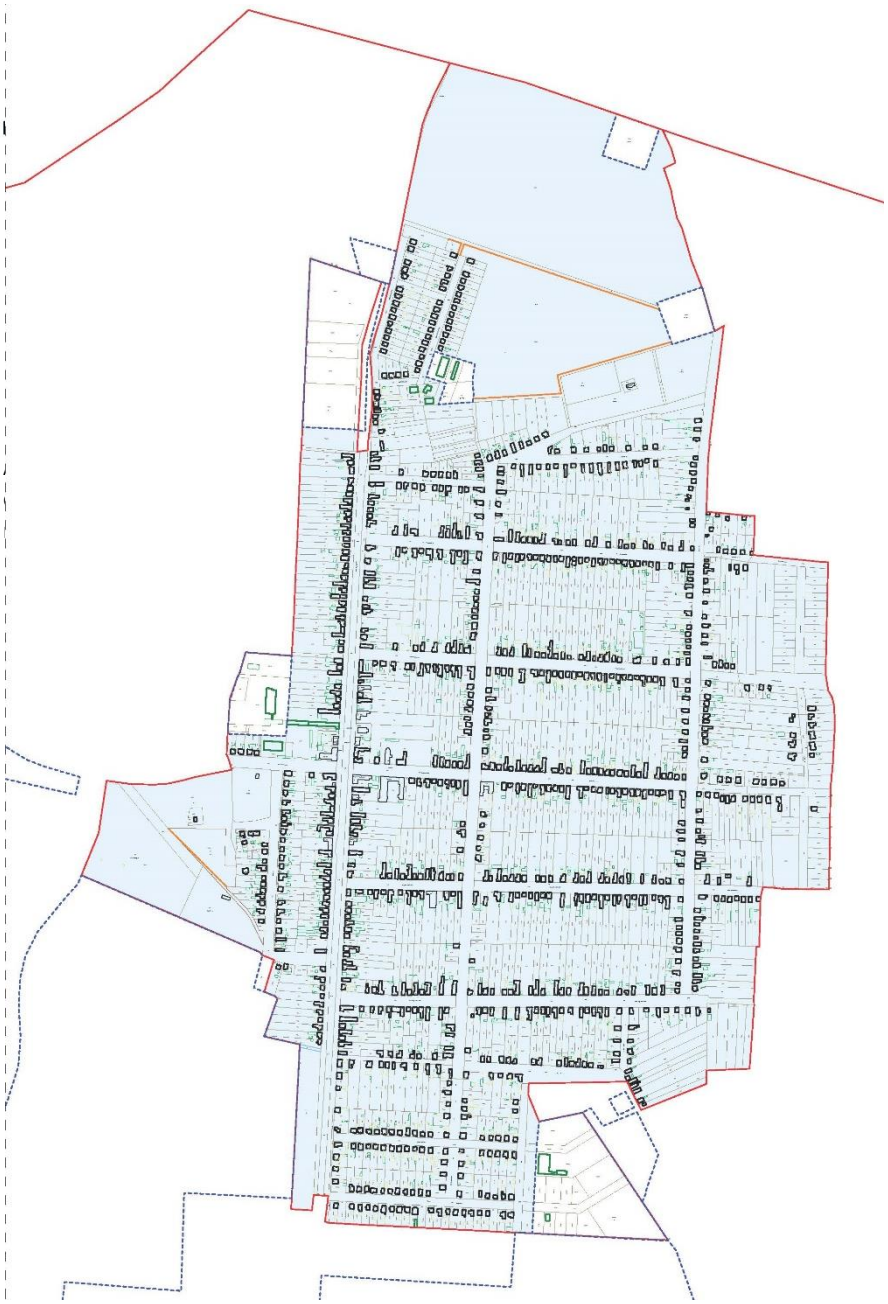

Jelmagyarázat:

A hírközlési műtárgyak elhelyezésére település-képi szempontból nem alkalmas területek.

A külön színnel nem jelölt területek, és a külterület a hírközlési műtárgyak elhelyezésére alkalmas.

4. sz. melléklet a 23/2017. (XII.19.) önkormányzati rendelethez

TELEPÜLÉSKÉP-VÉDELMI TÁJÉKOZTATÁS ÉS SZAKMAI KONZULTÁCIÓ IRÁNTI KÉRELEM

Kérelmező (építtető)

neve:……..

címe, szervezet esetén székhelye: …….

……..

(egyéb elérhetőség): …….

tervezett és véleményezésre kért építési tevékenység helye:

…….

érintett telek HRSZ-a:

…….

Kérem a megjelölt építési tevékenységre vonatkozóan önkormányzati településkép-védelmi tájékoztatás és szakmai konzultáció lefolytatását.

5. A bejelentéshez mellékelem Érsekcsanád község településképi védelméről szóló rendelet településképi bejelentési eljárásról szóló rendeletben előírt tervdokumentációt.

Érsekcsanád, ……

……
építtető aláírása

5. sz. melléklet a 23/2017. (XII.19.) önkormányzati rendelethez

TELEPÜLÉSKÉPI BEJELENTÉS

1. Bejelentő (építtető)

neve:……..

címe, szervezet esetén székhelye: …….

……..

(egyéb elérhetőség): …….

2. Bejelentem, hogy bejelentéshez kötött
☐ építési tevékenységet,
☐ reklámelhelyezést,
☐ rendeltetésváltoztatást
kívánok folytatni a Érsekcsanád …….

……. cím alatti, ……. hrsz-ú telken.

3. A folytatni kívánt tevékenység megnevezése:

……

4. A tevékenység tervezett időtartama:

……

5. A bejelentéshez mellékelem településfejlesztési koncepcióról, az integrált településfejlesztési stratégiáról és a településrendezési eszközökről, valamint az egyes településrendezési sajátos jogintézményekről szóló kormányrendelet szerinti [Eljr. 26/B. § (3) bekezdés], a településképi bejelentési eljáráshoz benyújtandó dokumentációt.

Melléklet: 2 pld. tervdokumentáció

Kérelem benyújtása papíralapon:
- Személyesen, vagy postai úton: Érsekcsanád Község Polgármesteri Hivatalába.

Érsekcsanád, ……

……
bejelentő aláírása