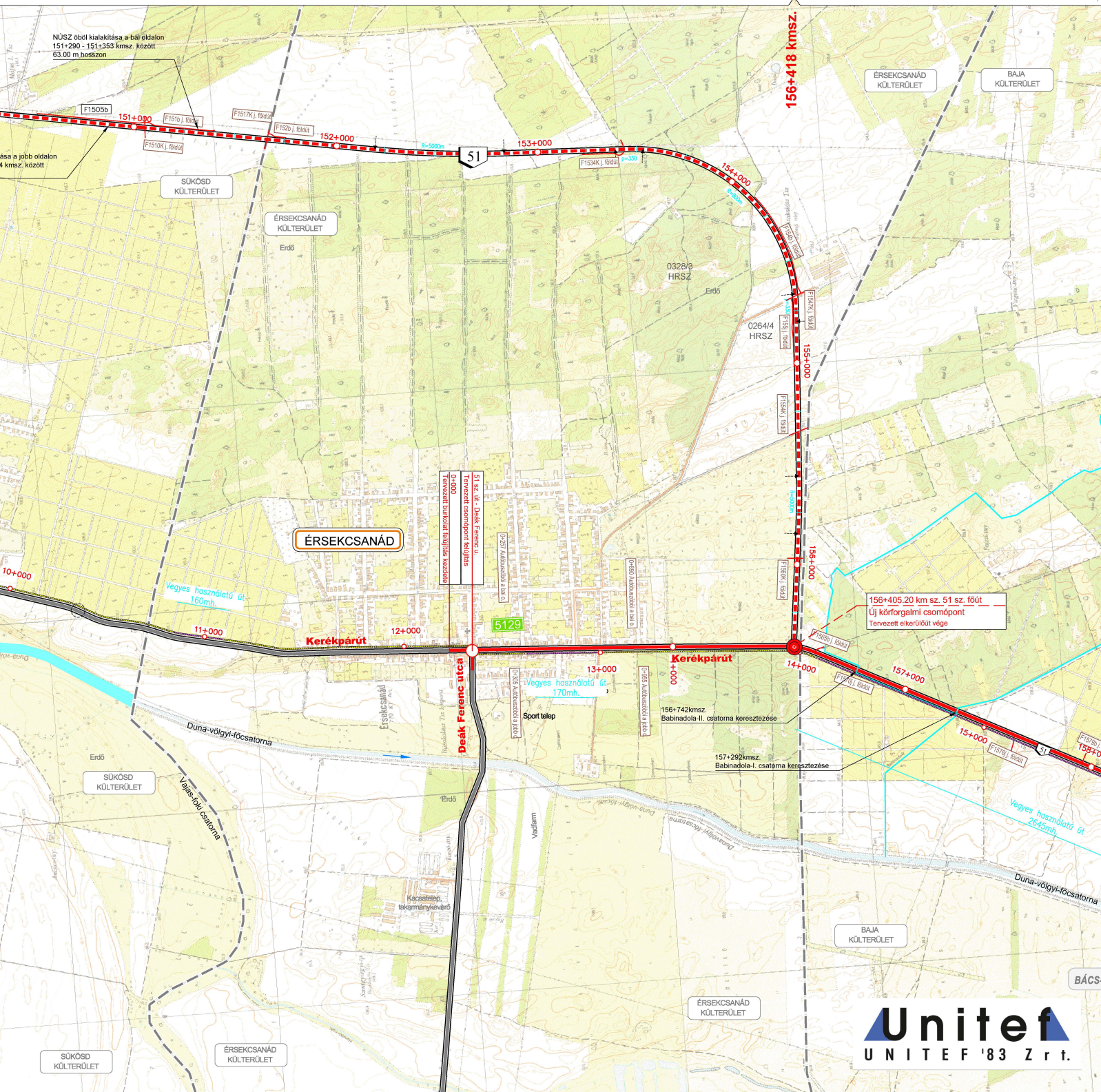


NÚSZ obol kialakítása a bal oldalon
151+290 - 151+353 kmsz. között
63.00 m hosszún

...ása a jobb oldalon
...4 kmsz. között

156+418 kmsz.



ÉRSEKCSANÁD

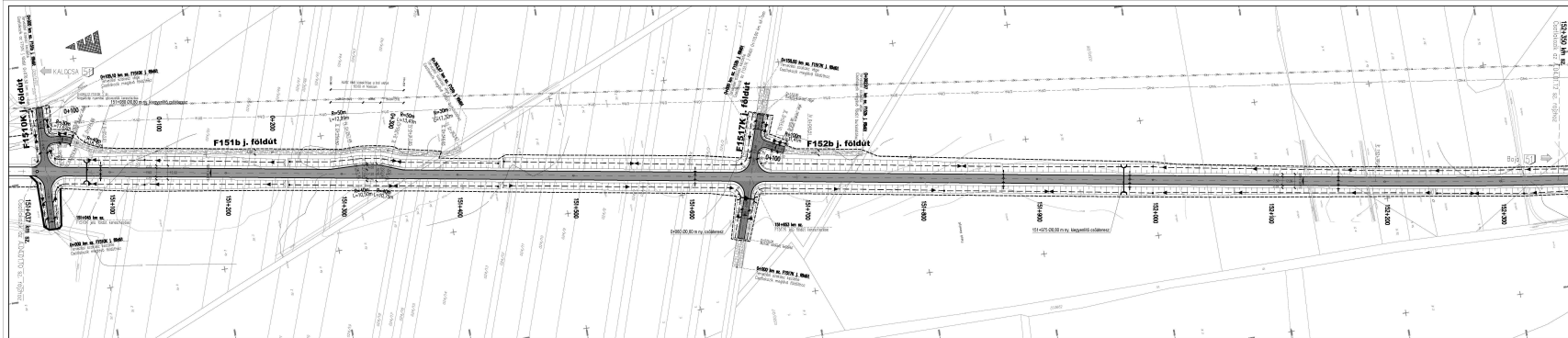
Kerekpárút

Kerekpárút

Deák Ferenc utca

51 sz. út, Deák Ferenc u.
0+000
Tervezett biciklizási felület kezdése

5129



Jelmagyarázat:

- Tervezett öntvény
- Tervezett burkoltsík
- Tervezett csatlósáv
- Előzetes földmunkák
- Tervezett hóvédő
- Földréteget/ingóknál hótr
- Tervezett kiemelt szegély
- Tervezett 'X' szegély
- Tervezett állványosított szegély
- Tervezett aszfalt burkolat
- Tervezett aszfaltosított burkolat utak
- Tervezett földtak burkolatok módosítás
- Helyi út
- Helyi út 22 kV-os átviteli
- Helyi út közlekedési jelölés

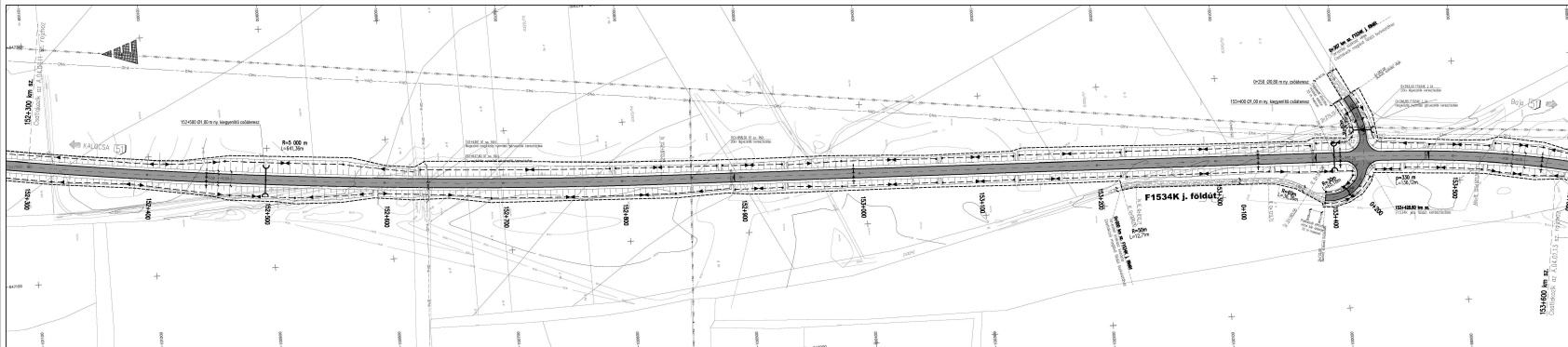
51	51. sz. főút M9 - Baja közötti szakasz Engedélyezési terv	Pótl. K051.14
-----------	--	-------------------------

Megrendelő: **NIF** NEMZETI INFORMATIKAI FELADATOK INTÉZSE
114 BUDAPEST, HUNGÁRY, TEL: 4000000

A térkép adatai DGV rendszerben vannak és az ODMA alapszintre vonatkoznak.

<p>Unitef Közvetítő Zrt.</p> <p>114 Budapest, Bemtek utca 12. Tel: +36-1-225-5550 Fax: +36-1-225-5551</p>	<p>Tervező: 3053</p>
<p>51. sz. út 130+190 - 150+050 km sz. között</p>	<p>Tervező: 3053</p>
<p>Unitef Közvetítő Zrt.</p> <p>114 Budapest, Bemtek utca 12. Tel: +36-1-225-5550 Fax: +36-1-225-5551</p>	<p>Tervező: 3053</p>
<p>ÜTÉPÍTÉS Általános helyszínrajz 51. sz. főút 130+190 - 150+050 km szakasz 151+037,38 - 152+308 km szelvény között</p> <p>A_04.01.11_E_B01</p>	
<p>Dátum: 2021.02.10. Rajzszám: 02. Lajtk: 1:1000 Rajzjel: A.04.01.11</p>	<p style="text-align: right;">A.</p>

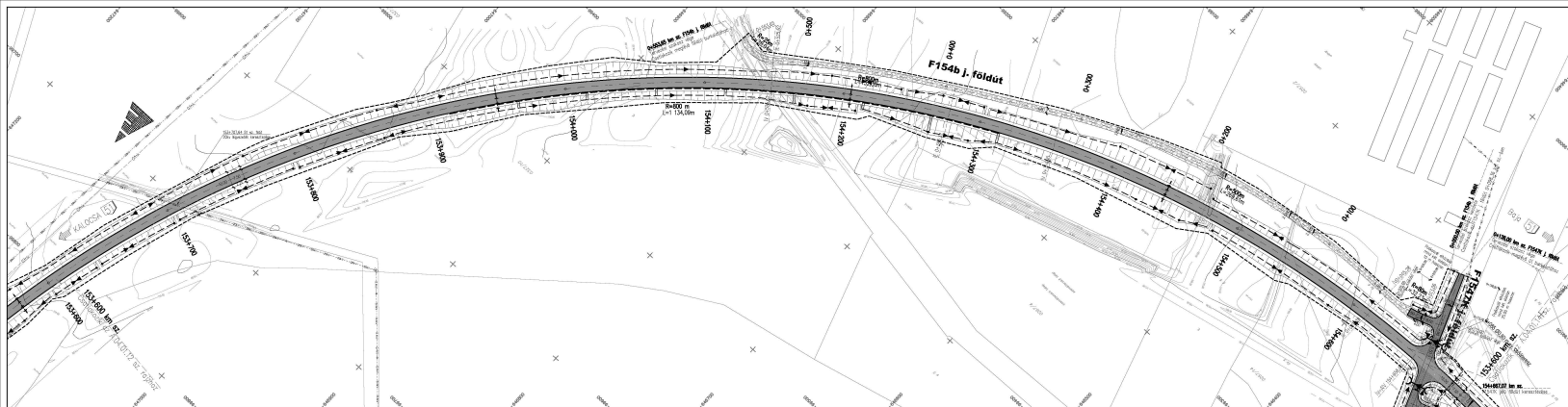
Ez a terv a Tervezői szellemi termék. Analízis védelmi jogszabály kiterjed.
A digitál változat a Tervezői által adott papírtípusú tervekkel azonos tartalommal rendelkező másolat.

















Jelmagyarázat:

- Tervezett gátbány
- Tervezett burkolás nélküli
- Tervezett oldaléves
- Előzettségtől határolandó
- Telepítendő
- Földrakás/legelőn határ
- Tervezett kővel szegély
- Tervezett "T" szegély
- Tervezett állítható szegély
- Tervezett aszfalt burkolat
- Tervezett aszfaltos burkolat utók
- Tervezett földtök burkolatlan szakaszok
- Meglévő
- 22 kV-os légyveretek
- Meglévő közlekedési jelzőtáblák

51	51. sz. főút M9 - Baja közötti szakasza Engedélyezési terv	K051.14
Megrendelő: NIF HEMSEKI IPRASZAGYVÉDELMI FELADATOK SZOLGÁLTATÓ ZRT. 119 Budapest, Bemtek utca 12. Tel: +36-1-205-4300 Fax: +36-1-205-4325		
A térkép adatai EDV rendszerben vannak és az ECMA alapú szövegre vonatkoznak.		
Projektvezető: Unitec 119 Budapest, Bemtek utca 12. Tel: +36-1-205-4300 Fax: +36-1-205-4325 e-mail: unte@unitec.hu; unte@unitec.hu	Tervező: Unitec 119 Budapest, Bemtek utca 12. Tel: +36-1-205-4300 Fax: +36-1-205-4325 e-mail: unte@unitec.hu; unte@unitec.hu	Tervezői vezető: Sabó Róbert
51 sz. út 139+190 - 159+660 km sz. között		
Projektvezető: Unitec 119 Budapest, Bemtek utca 12. Tel: +36-1-205-4300 Fax: +36-1-205-4325 e-mail: unte@unitec.hu; unte@unitec.hu	Tervező: Unitec 119 Budapest, Bemtek utca 12. Tel: +36-1-205-4300 Fax: +36-1-205-4325 e-mail: unte@unitec.hu; unte@unitec.hu	Tervezői vezető: Sabó Róbert
ÜTÉPÍTÉS		
Általános helyszínrajz 51 sz. főút előírás szerinti 152+300 - 153+660 km szakasz között		
Terv: A		
Ábrák címszava: A_040112_E_001		
Dátum: 2021.02.10.	Méret: m ²	Méret: 1:1000
Készítve: 2021.02.10. / 1:1000 / A.04.01.12.		



Jelmagyarázat:

-  Tervezett útíngely
-  Tervezett burkolószél
-  Tervezett osóvonal
-  Kiszélesítési határvonal
-  Településhatár
-  Földterület/ingatlan töltés
-  Tervezett kiemelt szegély
-  Tervezett 'K' szegély
-  Tervezett süllyesztett szegély
-  Tervezett aszfalt burkolat
-  Tervezett aszfaltosított burkolat utak
-  Tervezett földutak burkolatlan szakaszai
-  Meglévő 22 kV-os légvonalak
-  Meglévő közüzemi vízvezeték

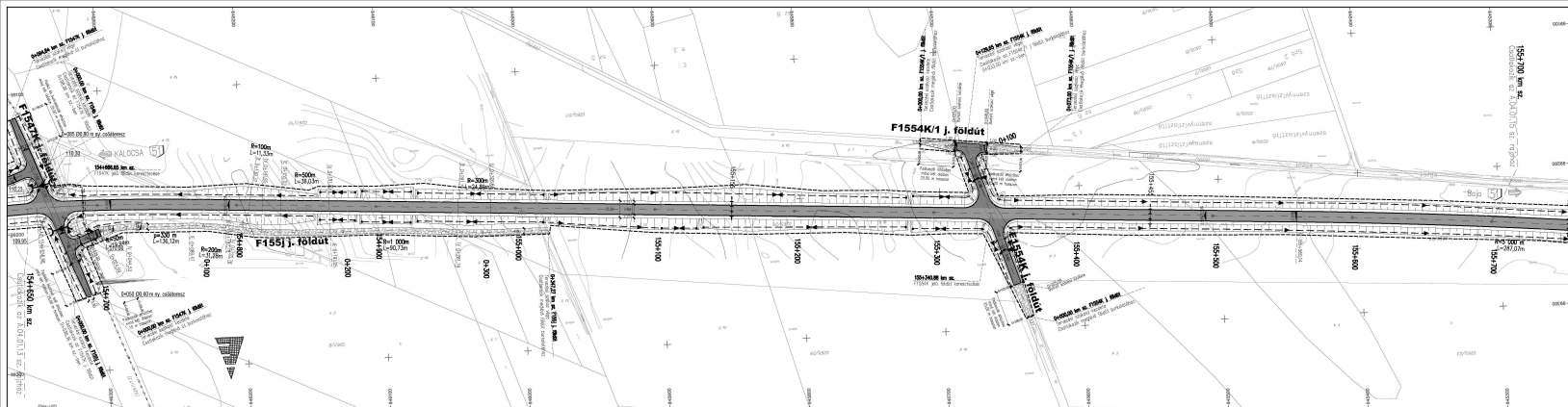
51	51. sz. főút M9 - Baja közötti szakasza	P01
Engedélyezési terv		K051.14















Megrendelő: **NIF** NEMZETI INFRASTRUKTÚRA FEJLESZTŐ ZRT. 1194 Budapest, Városház utca 4-6, Tel: +36-1-910

A térkép adatai EOV rendszerben vannak és az ECMA alapszintre vonatkoznak.

Előzetes	UNITEF 13 Hírcsatorna Tervező-és Fejlesztő Zártkörűen Működő Részvénytársaság 1119 Budapest, Benczeczka tér 12. Tel: +36-1-205-4330 Fax: +36-1-205-4325 e-mail: unitef@unitef.hu www.unitef.hu	Tervező: 3053
Projektvezető: Herczeg László	Projektvezető helyettes: Fülöp Zoltán	Vizsgáló: Sárvári Róbert
51. sz. út 139+190 - 150+680 km sz. között		
Előzetes	UNITEF 13 Hírcsatorna Tervező-és Fejlesztő Zártkörűen Működő Részvénytársaság 1119 Budapest, Benczeczka tér 12. Tel: +36-1-205-4330 Fax: +36-1-205-4325 e-mail: unitef@unitef.hu www.unitef.hu	Tervező: 3053
Projektvezető: Herczeg László	Projektvezető helyettes: Fülöp Zoltán	Vizsgáló: Sárvári Róbert
Előzetes	UNITEF 13 Hírcsatorna Tervező-és Fejlesztő Zártkörűen Működő Részvénytársaság 1119 Budapest, Benczeczka tér 12. Tel: +36-1-205-4330 Fax: +36-1-205-4325 e-mail: unitef@unitef.hu www.unitef.hu	Tervező: 3053
Projektvezető: Herczeg László	Projektvezető helyettes: Fülöp Zoltán	Vizsgáló: Sárvári Róbert
ÚTÉPÍTÉS		
Általános helyszínrajz		
51. sz. főút előterelő szakasz 153+600 - 154+650 km szelvény között		
Dokumentum azonosító: A_040113_E_B01		
Dátum: 2021.02.10.	Mérték: m ²	Térkép: 1:1000
Felvétel: A.04.01.13.		

Ez a terv a Tervező(i) szellemi termék, amelynek védelmét jogszabály biztosítja.
A digitális változat a Tervező(i) által adott papírrajzi tervdokumentáció tervezési adatait tartalmazza.



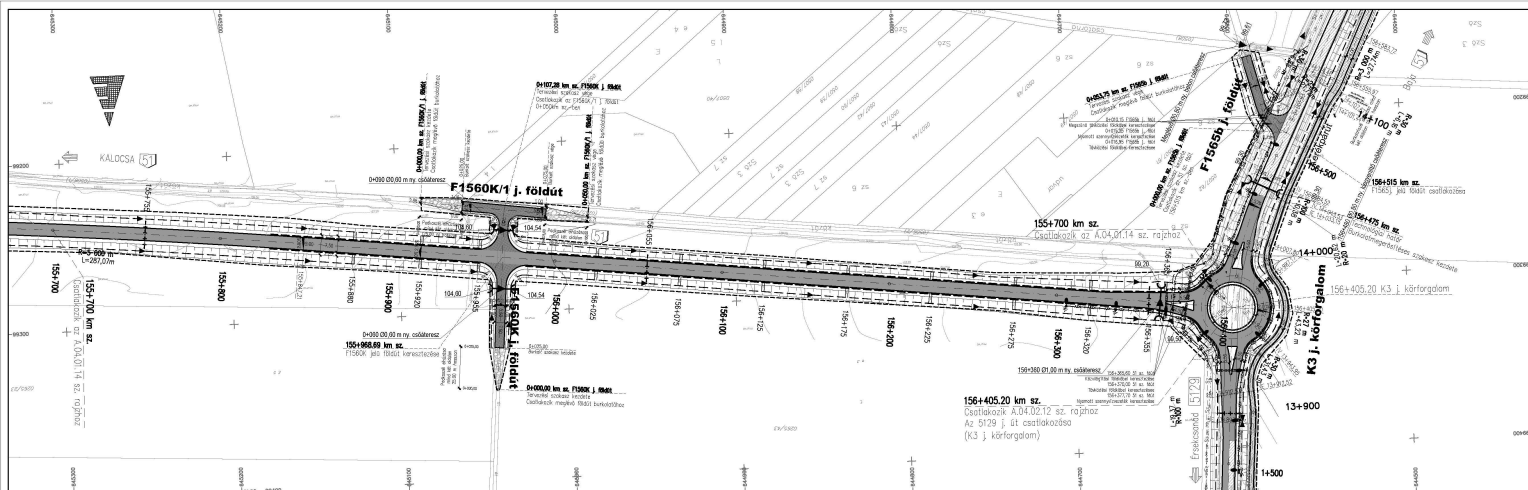
- Jelmagyarázat:**
-  Tervezett öténgely
 -  Tervezett burkolású
 -  Tervezett oszloeresz
 -  Kiszéltési határvonal
 -  Tervezett út
 -  Földrajzi/ingatlan kód
 -  Tervezett kiemelt szegély
 -  Tervezett 'K' szegély
 -  Tervezett álláslejtett szegély
 -  Tervezett aszfalt burkolat
 -  Tervezett aszfaltos burkolat utak
 -  Tervezett földutak burkolatlan szakasza
 -  Mezősík 22 kV-os légszabályozó
 -  Mezősík köznyomúság vízvezeték

Megrendelő: **NIF** HUNGARIAN INFRASTRUCTURE FINANCING ZRT. 119 Budapest, Benczúr utca 12. Tel: +36-1-205-8330 Fax: +36-1-205-8325 e-mail: unet@nif.hu www.nif.hu
















A térkép adatai EDV rendszerben vannak és az ECMA alapszintre vonatkoznak.

Unifert Unifert 03 Zrt.	UNIFERT Hírvetési Tervező és Felvezető Zrt. Kábel- és Részvételező Zrt. 1119 Budapest, Benczúr utca 12. Tel: +36-1-205-8330 Fax: +36-1-205-8325 e-mail: unet@nif.hu www.nif.hu	Tervező 3053				
<table border="0" style="width: 100%;"> <tr> <td style="width: 25%;">Fejlesztő: Héber László</td> <td style="width: 25%;">Tervező vezető: Földes Péter</td> <td style="width: 25%;">Tervező szakértő: Béres Tamás</td> <td style="width: 25%;">Ellenőrző: Jancsó Péter</td> </tr> </table>	Fejlesztő: Héber László	Tervező vezető: Földes Péter	Tervező szakértő: Béres Tamás	Ellenőrző: Jancsó Péter	51. sz. út 139+190 - 156+680 km sz. között	Végfelhasználó Saradi Róbert
Fejlesztő: Héber László	Tervező vezető: Földes Péter	Tervező szakértő: Béres Tamás	Ellenőrző: Jancsó Péter			
Unifert Unifert 03 Zrt.	UNIFERT Hírvetési Tervező és Felvezető Zrt. Kábel- és Részvételező Zrt. 1119 Budapest, Benczúr utca 12. Tel: +36-1-205-8330 Fax: +36-1-205-8325 e-mail: unet@nif.hu www.nif.hu	Tervező 3053				
<table border="0" style="width: 100%;"> <tr> <td style="width: 25%;">Fejlesztő: Héber László</td> <td style="width: 25%;">Tervező vezető: Földes Péter</td> <td style="width: 25%;">Tervező szakértő: Béres Tamás</td> <td style="width: 25%;">Ellenőrző: Jancsó Péter</td> </tr> </table>	Fejlesztő: Héber László	Tervező vezető: Földes Péter	Tervező szakértő: Béres Tamás	Ellenőrző: Jancsó Péter		Végfelhasználó Saradi Róbert
Fejlesztő: Héber László	Tervező vezető: Földes Péter	Tervező szakértő: Béres Tamás	Ellenőrző: Jancsó Péter			
Unifert Unifert 03 Zrt.	UNIFERT Hírvetési Tervező és Felvezető Zrt. Kábel- és Részvételező Zrt. 1119 Budapest, Benczúr utca 12. Tel: +36-1-205-8330 Fax: +36-1-205-8325 e-mail: unet@nif.hu www.nif.hu	Tervező 3053				
<table border="0" style="width: 100%;"> <tr> <td style="width: 25%;">Fejlesztő: Héber László</td> <td style="width: 25%;">Tervező vezető: Földes Péter</td> <td style="width: 25%;">Tervező szakértő: Béres Tamás</td> <td style="width: 25%;">Ellenőrző: Jancsó Péter</td> </tr> </table>	Fejlesztő: Héber László	Tervező vezető: Földes Péter	Tervező szakértő: Béres Tamás	Ellenőrző: Jancsó Péter		Végfelhasználó Saradi Róbert
Fejlesztő: Héber László	Tervező vezető: Földes Péter	Tervező szakértő: Béres Tamás	Ellenőrző: Jancsó Péter			
	ÜTÉPÍTÉS					
	Általános helyszínrajz					
	51. sz. főút 139+190 - 156+680 km sz. között					
	A_040114_E_B01					
Datum: 2021.02.10.	Térkép: m2	Méret: 1:1000				
		Tervezés: A.04.01.14.				

Ez a terv a Tervező(i) szellemi termék, amelynek védelmét jogszabály biztosítja.
A digitális változat a Tervező(i) által adott papírrajzi tervdokumentáció tervezési módosításai.



Jelmagyarázat:

-  Tervezett Gttingely
-  Tervezett burkolatszél
-  Tervezett csőbőresz
-  Kisejtítési határvonal
-  Településhatár
-  Földészlet/ingatlan határ
-  Tervezett kiemelt szegély
-  Tervezett 'k' szegély
-  Tervezett süllyesztett szegély
-  Tervezett aszfalt burkolat
-  Tervezett aszfaltos burkolt utak
-  Tervezett földutak burkolatlan szakaszai
-  Csatlakozó burkolt utak, csatlakozó burkolt kapubejárók szintben kifutatók
-  Tervezett kerfip Gt burkolata
-  Tervezett vegyes forgalmú Gt burkolata

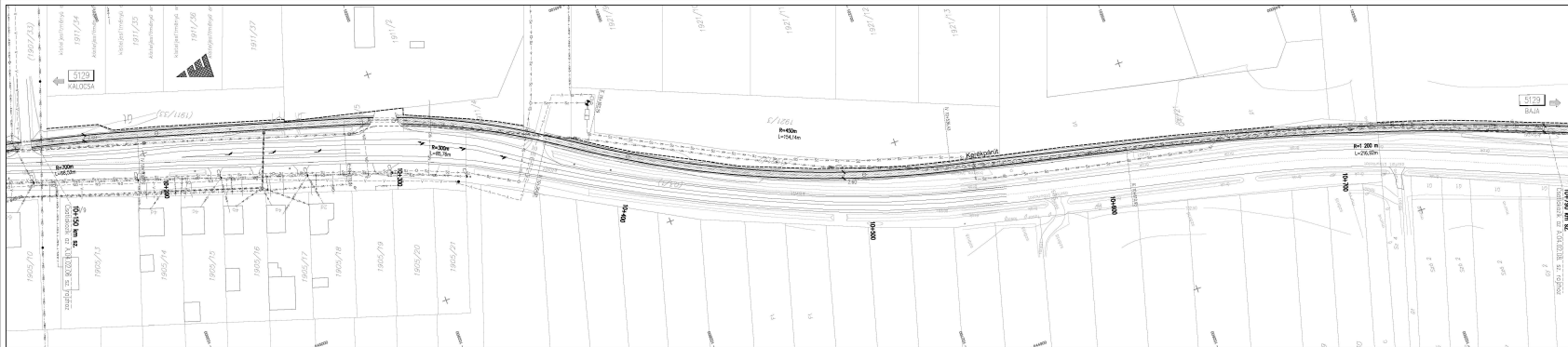
51	51. sz. főút M9 - Baja közötti szakasza Engedélyezési terv	K051.14
-----------	---	---------

Megrendelő: **NIF** NEMZETI INFRASTRUKTÚRA FEJLESZTŐ ZRT. 1134 Budapest, Városház utca 45. Tel.: 436-0100

A térkép adatai EOV rendszerben vannak és az EDMA alapszintre vonatkoznak.

<p>Unite UNITEP33 Műszaki Tervező és Fejlesztő Zártkörűen Működő Részvénytársaság 1139 Budapest, Boremlő utca 12. Tel.: 1-205-6330 Fax: 1-205-6325 e-mail: unite@unite.hu www.unite.hu</p>	3053
<p>Projektvezető: Mészáros Imre Helyi Levelező: Hóspál Zoltán Szakértő: Földészeti igazgató: Róka Tibor Tervező igazgató: Jancsik Péter Ellenőrző: Szendrői Róbert</p> <p style="text-align: center;">51 sz. út 139+190 - 159+660 km sz. között</p>	3053
<p>Unite UNITEP33 Műszaki Tervező és Fejlesztő Zártkörűen Működő Részvénytársaság 1139 Budapest, Boremlő utca 12. Tel.: 1-205-6330 Fax: 1-205-6325 e-mail: unite@unite.hu www.unite.hu</p>	3053
<p>Unite UNITEP33 Műszaki Tervező és Fejlesztő Zártkörűen Működő Részvénytársaság 1139 Budapest, Boremlő utca 12. Tel.: 1-205-6330 Fax: 1-205-6325 e-mail: unite@unite.hu www.unite.hu</p>	3053
<p style="text-align: center;">ÚTÉPÍTÉS Általános helyszínrajz 154+700- 156+405.20 km szelvény között A_040115_E_B01</p>	A.
<p>Dátum: 2021.02.10. Méret: m2. Láték: 1:1000. Rajzszám: A.04.01.15.</p>	

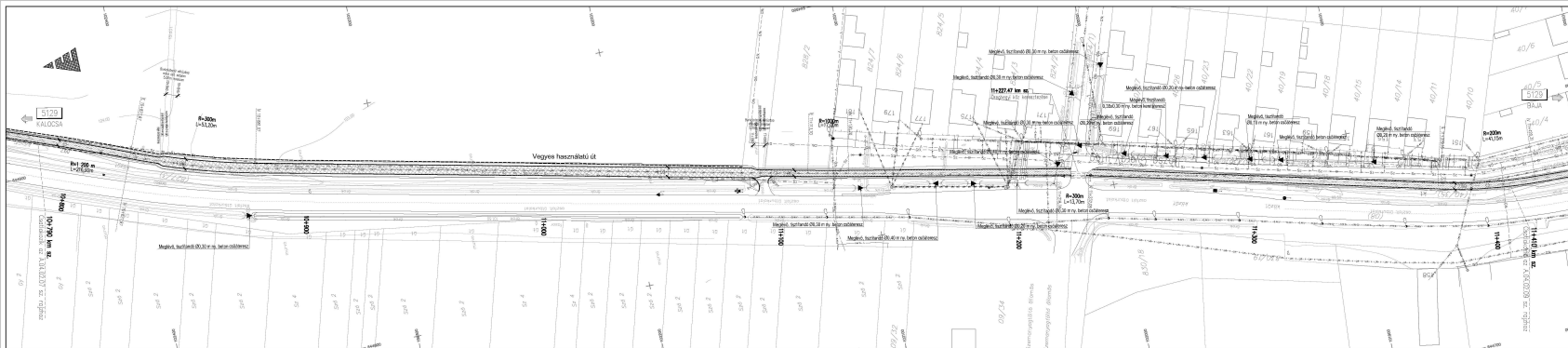
Ez a terv a Tervező(k) szellemi termék, amelynek védelmére jogszabály biztosítja. A digitális változat a Tervező(k) által állított papíralapú tervdokumentáció tervazonos másolata.























- Tervezett gátbányó
- Tervezett bukófal
- Tervezett átkelő
- Tervezett híd
- Földrakat/legelőn halás
- Tervezett kivevő sárgly
- Tervezett "k" sárgly
- Tervezett állítható sárgly
- Tervezett kerékpár út burkolata
- Tervezett vegyes forgalmú út burkolata
- Hegyvid 20 kV-os légszórók
- Hegyvid közlekedési légszórók
- Hegyvid vízvezeték
- Hegyvid szennyvízcsatorna
- Hegyvid FVÁ-ábrósvezeték
- Hegyvid 0,4 kV-os légszórók

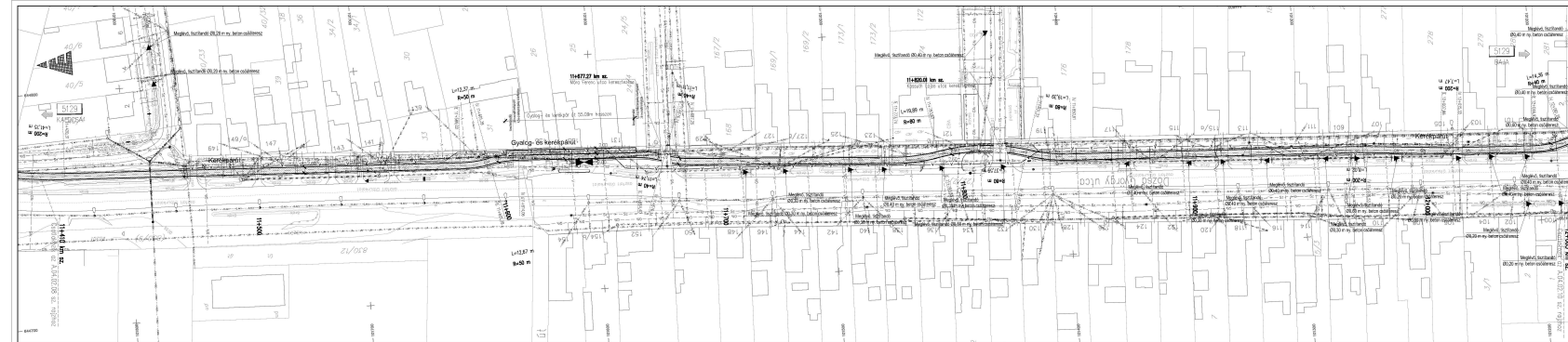
A térkép alatti EDV rendszerben vannak és az EDMA alapszintre vonatkoznak.

UNITEC Műszaki Tanácsadó és Projekt Zártkörűen Működő Részvénytársaság 119 Budapest, Benczúr utca 12. Tel: +36-1-285-0007 Fax: +36-1-285-0025 e-mail: unte@unitec.hu www.unitec.hu		Tervező: 3053
Projektvezető: Molnár János (001) Projektvezető: Csizmadia Tamás (002) Tervező: Csizmadia Tamás (003) Tervező: Csizmadia Tamás (004) Tervező: Csizmadia Tamás (005)		Tervező: 3053
51 sz. út 130+190 - 150+660 km sz. között		Tervező: 3053
UNITEC Műszaki Tanácsadó és Projekt Zártkörűen Működő Részvénytársaság 119 Budapest, Benczúr utca 12. Tel: +36-1-285-0007 Fax: +36-1-285-0025 e-mail: unte@unitec.hu www.unitec.hu		Tervező: 3053
Projektvezető: Molnár János (001) Projektvezető: Csizmadia Tamás (002) Tervező: Csizmadia Tamás (003) Tervező: Csizmadia Tamás (004) Tervező: Csizmadia Tamás (005)		Tervező: 3053
Projektvezető: Molnár János (001) Projektvezető: Csizmadia Tamás (002) Tervező: Csizmadia Tamás (003) Tervező: Csizmadia Tamás (004) Tervező: Csizmadia Tamás (005)		Tervező: 3053
ÜTÉPÍTÉS Általános helyszínrajz Kerékpárút 10+150 - 10+790 km szelvény között		A.
A_040207_E_B01		
Dátum: 2021.02.10.	Méret: m ²	Művelet: A.04.02.07.



-  Tervezett átvezető
-  Tervezett burkolat
-  Tervezett csővezeték
-  Tervezett kőzet
-  Földmunka/vegetáció
-  Tervezett kőzet szegély
-  Tervezett 'V' szegély
-  Tervezett állványozott szegély
-  Tervezett kerékpár út burkolata
-  Tervezett vegyes forgalmú út burkolata
-  Meglévő 20 kV-os légyverék
-  Meglévő közvilágítás
-  Meglévő vízvezeték
-  Meglévő szennyvízvezeték
-  Meglévő vízvezeték
-  Meglévő közvilágítás
-  Meglévő 0,4 kV-os légyverék

51	51. sz. főút M9 - Baja közötti szakasza Engedélyezési terv	K051.14
 Nemzeti Infrastruktúra Fejlesztő Zrt. 101 Budapest, Váci ut. 11. 400-0000		
A térkép adatai ECNV rendszerben vannak és az ECMA alapra épülnek.		
 Unitec Unitec Zrt. 1119 Budapest, Benczúr utca 12. Tel: 1-204-0000 Fax: 1-204-0000 e-mail: unte@unitec.hu unte@unitec.hu	Tervező: Műszaki igazgató: Fehérvári György Tervező igazgató: Varga Péter Felelős tervező: Papp Zoltán Készítette: Székely Péter Jóváhagyta: Székely Péter	Tervezői 3063
51. sz. út 139+190 - 159+660 km sz. között		
 Unitec Unitec Zrt. 1119 Budapest, Benczúr utca 12. Tel: 1-204-0000 Fax: 1-204-0000 e-mail: unte@unitec.hu unte@unitec.hu	Tervező: Műszaki igazgató: Fehérvári György Tervező igazgató: Varga Péter Felelős tervező: Papp Zoltán Készítette: Székely Péter Jóváhagyta: Székely Péter	Tervezői 3063
10+790 - 11+410 km sz. között		
Általános helyszínrajz Keresztpáriz: 10+790 - 11+410 km szelvény között		
UTÉPÍTÉS A_040208_E_001		
Dátum: 2021.02.10 Méret: m2 Útváz: 1:500 Rajzszám: A.04.02.08.		
Ez a terv a Tervezői szellemi termék, amelynek védelmét jogszabály biztosítja. A digitális változat a Tervezői által adott papírtípusú tervekkel azonos tartalommal rendelkezik.		

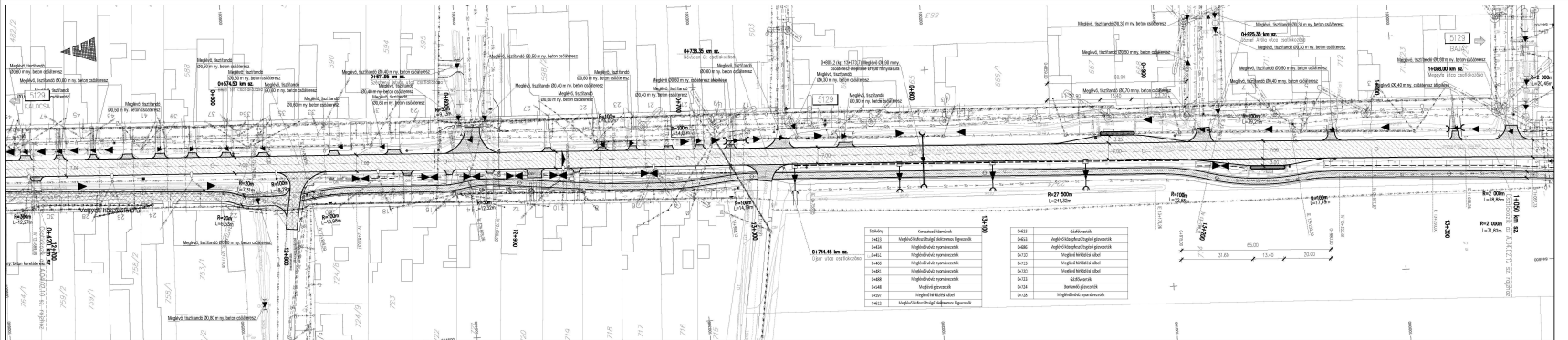


- Tervezett öntvény
- Tervezett burkolatból
- Tervezett csővezeték
- Tervezett falból
- Földszület/ingatlan határ
- Tervezett kőműves szegély
- Tervezett 'X' szegély
- Tervezett síklyeplős szegély
- Tervezett kerékpár út burkolata
- Tervezett vegyes forgalmú út burkolata
- Meglévő 20 kV-os lépcsőzetek
- Meglévő közlekedési gönceltek
- Meglévő vízvezeték
- Meglévő szennyvízcsatorna
- Meglévő 0,4 kV-os csatlakozók
- Meglévő 0,4 kV-os lépcsőzetek

Megrendelő: **NIF** NEMZETI INFORMATIKAI FELADATOK KÖZPONTJA
1134 Budapest, 100 utca, 14. - 4047101

A terv adatai EDV rendszerben vannak és az EDMA alapra építve vonatkoznak.

UNITEC 1134 Budapest, Göncölgyűri út 12. Tel: +36-1-205-4339 Fax: +36-1-205-4321 e-mail: unitec@unitec.hu www.unitec.hu		3053
51. sz. út 139+190 - 150+600 km sz. között		
UNITEC 1134 Budapest, Göncölgyűri út 12. Tel: +36-1-205-4339 Fax: +36-1-205-4321 e-mail: unitec@unitec.hu www.unitec.hu		3053
UNITEC 1134 Budapest, Göncölgyűri út 12. Tel: +36-1-205-4339 Fax: +36-1-205-4321 e-mail: unitec@unitec.hu www.unitec.hu		3053
ÚTÉPÍTÉS Általános helyszínrajz Kerékpárút 11+410 - 12+065 km szelvény között A_040209_E_001		
Dátum: 2021.02.10 Rajzszám: m2 Látvány: 1:500 Rajzszám: A.04.02.09.		A.



Jelmagyarázat:

- Tervezett útárok
- Tervezett burkolatok
- Tervezett csatlakozások
- Tervezett támaszpontok
- Földrajzi/területi határ
- Tervezett kiegészítő sávok
- Tervezett "I" sávok
- Tervezett állványozott sávok
- Tervezett burkolatmegemlékés
- Csatlakozó burkolat, csatlakozó burkolat kapubejáratok körüli kifestés
- Tervezett kerékpár út burkolata
- Tervezett vegyes forgalmú út burkolata
- Meglévő 20 kV-os lépcsők
- Meglévő 10 kV-os lépcsők
- Meglévő 0.4 kV-os lépcsők
- Meglévő 0.4 kV-os lépcsők

51. sz. fűtő M9 - Baja közötti szakasz engedélyezési terv K051.14

Megrendelő: **NIF** HUNGARIK INFRASZTRUKTÚRA FELKÉSZÍTŐ ZRT. 114 Budapest, Nagy Lajos, T. 102-100

A létkép adatai EDV rendszerben vannak és az EDMA alapszintre vonatkoznak.

Unitec 1047 PF 01 Művelési Terület és Földművelésügyi Minisztérium Budapesti Művelési Területi Igazgatóság
119 Budapest, Benczúr utca 12. Tel.: 1-295-0307 Fax.: 1-295-0326
E-mail: unte@unitec.hu, unte@unitec.hu

Unitec 1047 PF 01 Művelési Terület és Földművelésügyi Minisztérium Budapesti Művelési Területi Igazgatóság
119 Budapest, Benczúr utca 12. Tel.: 1-295-0307 Fax.: 1-295-0326
E-mail: unte@unitec.hu, unte@unitec.hu

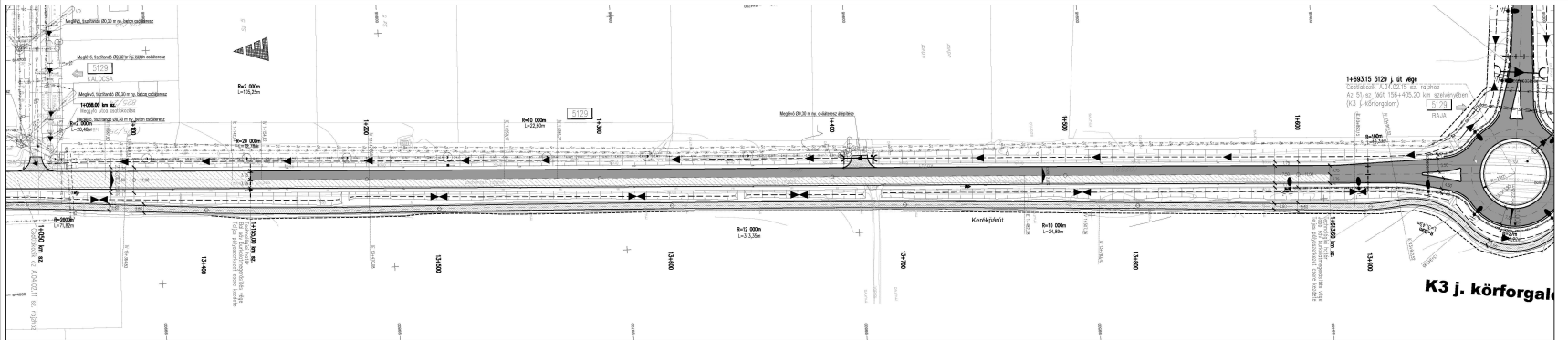
Unitec 1047 PF 01 Művelési Terület és Földművelésügyi Minisztérium Budapesti Művelési Területi Igazgatóság
119 Budapest, Benczúr utca 12. Tel.: 1-295-0307 Fax.: 1-295-0326
E-mail: unte@unitec.hu, unte@unitec.hu

ÜTÉPÍTÉS
Általános helyszínrajz
5120 J. sz. az 0+400 - 1+000 km szakasz között
Kerületiút 12+780 - 12+525 km szakasz között

Levél: A_040211_E_B01

Dátum: 2021.02.10 Méret: m² Művelet: 1:500 Rajzszám: A.04.02.11.

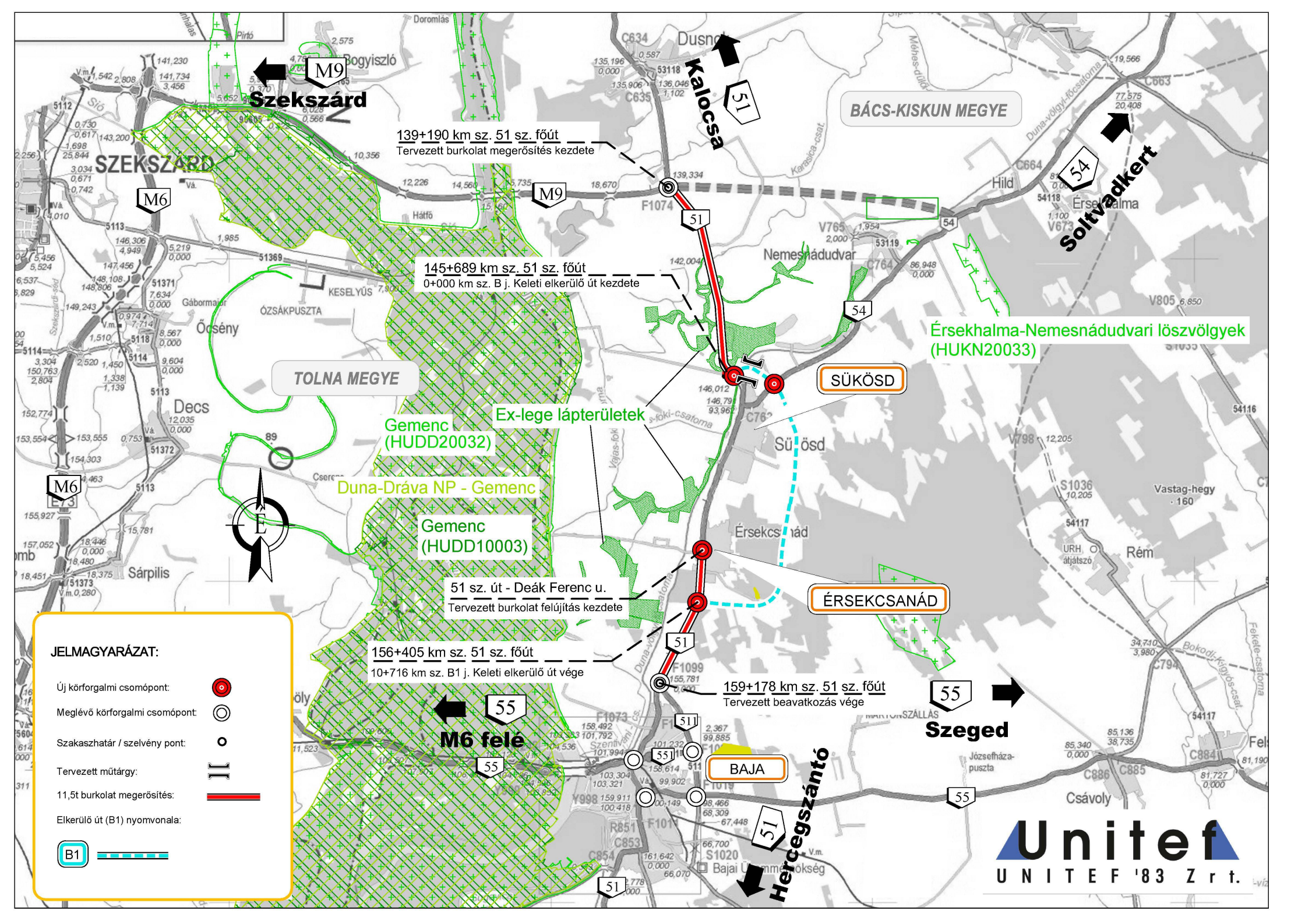
Ha a terv a Tervező(i) szellemi tulajdonát, szerzői jogait, más jogait tartalmazza, az engedély a jogszabályok szerinti közzétételre van korlátozva.
A digitális változat a Tervező(i) által előírt jogi hatályú tervek megerősítésével készült.



Jelmagyarázat:

[Symbol]	Tervezett útárbély
[Symbol]	Tervezett burkolatból
[Symbol]	Tervezett aszfalt
[Symbol]	Kiszélesített határ
[Symbol]	Teljesüléskör
[Symbol]	Földrajzi/területi határ
[Symbol]	Tervezett klemm szegély
[Symbol]	Tervezett "L" szegély
[Symbol]	Tervezett állítható szegély
[Symbol]	Tervezett út szélén állványozás
[Symbol]	Tervezett burkolatmegvédőlejtés
[Symbol]	Csatlakozási burkolati alak, csatlakozási burkolati kapubejáratok szíriai kiállítás
[Symbol]	Tervezett kerékpár út burkolata
[Symbol]	Tervezett vegyes forgalmú út burkolata
[Symbol]	Megfűtött 20 kV-os megvezetés
[Symbol]	Megfűtött 10 kV-os megvezetés
[Symbol]	Megfűtött 0,4 kV-os megvezetés

51	51. sz. főút M9 - Baja közötti szakasza Engedélyezési terv	K051.14
Megrendelő: NIF Nemzeti Infrastruktúra Fejlesztő Zrt. 114 Budapest, Nagy István térszerelő központja		
A körkép alatti EDV rendszerben vannak és az EDMA alapszínre vonatkoznak.		
UNITEK Magyarország Kft. Helyi és Regionális Zónákért Felelős Osztály 1118 Budapest, Bemtek utca 12. Tel: +36-1-266-8300 Fax: +36-1-266-8325 e-mail: unte@unitek.hu www.unitek.hu	51 sz. út 130+190 - 150+660 km sz. között	Tervező: 3053 Tervezői: Székely Róbert
UNITEK Magyarország Kft. Helyi és Regionális Zónákért Felelős Osztály 1118 Budapest, Bemtek utca 12. Tel: +36-1-266-8300 Fax: +36-1-266-8325 e-mail: unte@unitek.hu www.unitek.hu		Tervező: 3053
UNITEK Magyarország Kft. Helyi és Regionális Zónákért Felelős Osztály 1118 Budapest, Bemtek utca 12. Tel: +36-1-266-8300 Fax: +36-1-266-8325 e-mail: unte@unitek.hu www.unitek.hu		Tervező: 3053
ÜTÉPÍTÉS Általános helyszínrajz 5129 j. út, út: 1+050 - 1+603,15 km szelvény között Kerékpárút: 13+325 - 13+550 km szelvény között		
A_04.02.12_E_R01		
Dátum: 2021.02.10	Mérték: m ²	Művelet: 1:500 Dátum: A.04.02.12.
Ez a terv a Tervezői szellemi tulajdon, amelynek védelmét jogszabály biztosítja. A digitális változat a Tervezői által adott papíralapú tervek mentéséből származhat.		



Szekesvar

Kalocsa

BÁCS-KISKUN MEGYE

Soltvadkert

SZEKESVÁR

139+190 km sz. 51 sz. főút
Tervezett burkolat megerősítés kezdete

145+689 km sz. 51 sz. főút
0+000 km sz. B j. Keleti elkerülő út kezdete

Érsekhalma-Nemesnádudvari löszvölgyek
(HUKN20033)

TOLNA MEGYE

SÜKÖSD

Gemenc
(HUDD20032)

Ex-lege lápterületek

Duna-Dráva NP - Gemenc

Gemenc
(HUDD10003)

51 sz. út - Deák Ferenc u.
Tervezett burkolat felújítás kezdete

ÉRSEKCSANÁD

156+405 km sz. 51 sz. főút
10+716 km sz. B1 j. Keleti elkerülő út vége

159+178 km sz. 51 sz. főút
Tervezett beavatkozás vége

M6 felé

Szeged

BAJA

Hercegszántó

JELMAGYARÁZAT:

- Új körforgalmi csomópont:
- Meglévő körforgalmi csomópont:
- Szakaszhatár / szelvény pont:
- Tervezett műtárgy:
- 11,5t burkolat megerősítés:
- Elkerülő út (B1) nyomvonala: